





DATOS DEL SENDERO

Tipo de recorrido: Lineal
Longitud: 15,93 Km.
Altura máxima: 653,3 m.
Altura mínima: 130 m.
Dificultad: Media

Desnivel positivo: 668,7 m.
Desnivel negativo: 685,6 m.
Pendiente máxima: 28 %
Tiempo estimado: 5 h

CRITERIOS MIDE

(Método para la Información De Excursiones)

Severidad del medio natural	 2	Dificultad en el desplazamiento	 2
Orientación en el itinerario	 2	Cantidad de esfuerzo necesario	 3

Criterios MIDE: máximo 5, mínimo 1

CICLABILIDAD DE LOS SENDEROS

Dificultad:

-  Fácil
-  Media
-  Difícil
-  Muy difícil
-  No ciclable



Lorem ipsum dolor sit amet



Rutas en el entorno natural de Estellencs

15 GR-221 Estellencs - Capdella

Rutas en el entorno natural de Estellencs



Direcció Insular de Turisme
 Departament de Turisme i Esports
 Consell de Mallorca

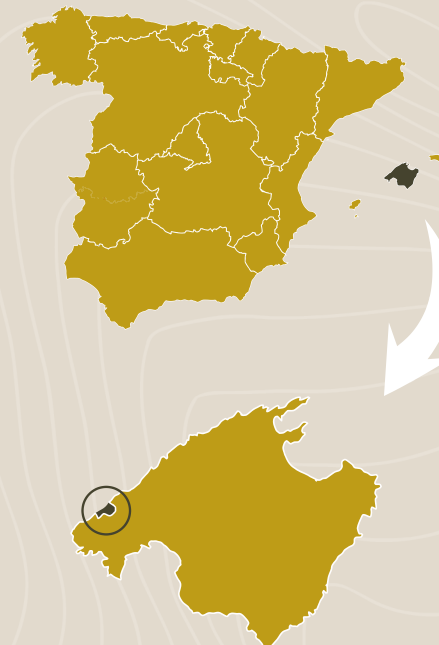


Rutas en el entorno natural de Estellencs

Patrimonio, tradición y naturaleza hacen de Estellencs un rincón de la Serra de Tramuntana de visita obligada. Su entorno todavía mantiene un rastro de aventura, ofreciendo un territorio lleno de rutas senderistas y elementos patrimoniales combinado con una oferta de establecimientos de calidad.

Cala Estellencs es una pequeña entrada de mar donde se puede contemplar la belleza del paisaje litoral erosionado por la fuerza marina y donde se pueden apreciar los "escars".

La combinación del núcleo urbano y el entorno natural marcado por la proximidad del mar y las montañas, nos permitirán conocer Estellencs, disfrutando la experiencia y saboreando la historia, la cultura y la naturaleza que reflejan la auténtica esencia de Tramuntana.



GR-221 Estellencs - Capdella

Esta ruta destaca por la presencia de numerosos elementos de gran valor natural, etnográfico y paisajístico, que nos permite descubrir los testimonios de un pasado en el que se aprovechaba cada rincón y cada recurso de la naturaleza. Igualmente, a nivel botánico, la gran infinidad de endemismos vegetales y la diversidad de vegetación que hay en el recorrido, con encinares y garrigas típicamente mediterráneos, contribuyen a incrementar el interés paisajístico del itinerario.

El itinerario comienza por la pista forestal que da acceso a las fincas públicas de Son Fortuny y Sa Coma d'en Vidal, subiendo hasta el Coll des Pí y el área recreativa del Boal de ses Serveres. Conectamos con la carretera Ma-10 que se debe bordear en dirección Andratx, hasta llegar a la carretera vieja de Andratx a Estellencs, pista ancha descendente que alterna tramos largos rectos con curvas cerradas.

Nos volvemos a encontrar con la carretera Ma-10, la cual se abandona tras recorrerla durante algunos metros, ascendemos hasta el collado des Pinotells. Encontramos un cruce de caminos, a la derecha discurre el camino que conduce a la cima de la Mola de s'Esclop y a Sa Font des Quer y a la izquierda a la Serra des Pinotells. Avanzamos recto, en dirección sur, por el itinerario de Ses Sínies hasta las casas de la possessió de Galatzó, finca pública del mismo nombre que atravesamos de norte a sur.

Una vez se llega al núcleo arquitectónico principal de la finca continuamos avanzando hasta llegar a la plaza Bernat Calvet de Es Capdellá punto final del recorrido.

