





DATOS DEL SENDERO

Tipo de recorrido: Circular
Longitud: 3,2 Km.
Altura máxima: 315,62 m.
Altura mínima: 173,8 m.
Dificultad: Media

Desnivel positivo: 168,84 m.
Desnivel negativo: 173,01 m.
Pendiente máxima: 18 %
Tiempo estimado: 1 h 30'

CRITERIOS MIDE

(Método para la Información De Excursiones)

Severidad del medio natural	 1	Dificultad en el desplazamiento	 2
Orientación en el itinerario	 2	Cantidad de esfuerzo necesario	 2

Criterios MIDE: máximo 5, mínimo 1

CICLABILIDAD DE LOS SENDEROS

Dificultad:



Lorem ipsum dolor sit amet



Rutas en el entorno natural de Estellencs

9 Font de s'Obi

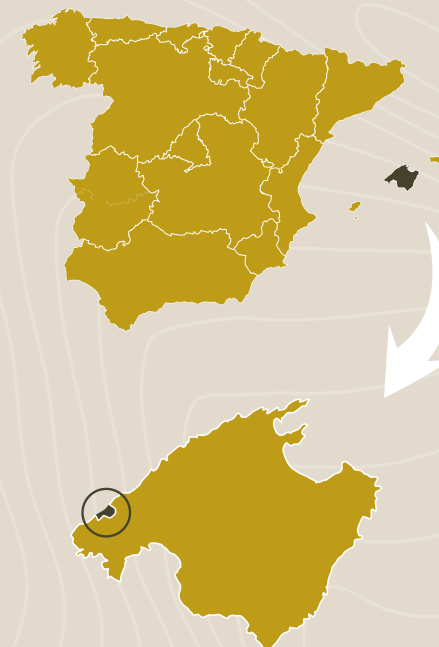
Rutas en el entorno natural de Estellencs

Rutas en el entorno natural de Estellencs

Patrimonio, tradición y naturaleza hacen de Estellencs un rincón de la Serra de Tramuntana de visita obligada. Su entorno todavía mantiene un rastro de aventura, ofreciendo un territorio lleno de rutas senderistas y elementos patrimoniales combinado con una oferta de establecimientos de calidad.

Cala Estellencs es una pequeña entrada de mar donde se puede contemplar la belleza del paisaje litoral erosionado por la fuerza marina y donde se pueden apreciar los "escars".

La combinación del núcleo urbano y el entorno natural marcado por la proximidad del mar y las montañas, nos permitirán conocer Estellencs, disfrutando la experiencia y saboreando la historia, la cultura y la naturaleza que reflejan la auténtica esencia de Tramuntana.



Direcció Insular de Turisme
 Departament de Turisme i Esports
 Consell de Mallorca



Font de s'Obi



Empezamos a subir hacia Ses Cases de Planícia y veremos marcada la ruta con grandes señales. Es una vuelta circular corta pero llena de encanto, viendo olivos y algarrobos milenarios. Llegaremos a la antigua fuente que era un bebedor para las bestias de la finca y para todos aquellos que se dirigían a Banyalbufar.

La ruta se inicia en el parking existente a la entrada de la Finca de Planícia, éste se encuentra en la carretera Ma-10 a unos 5 km desde Estellencs en dirección Banyalbufar. Se inicia subiendo y en la bifurcación tomamos hacia la izquierda, cruzamos el Torrent de Can Cerdá para poco después llegar a la intersección con el Camí de la Font de s'Obi la cual queda a nuestra derecha.

Continuamos por el Camí de sa Font de s'Obi y en la intersección con el Camí de les Cases de Planícia giramos a la izquierda para ir descendiendo hasta el inicio del recorrido.

